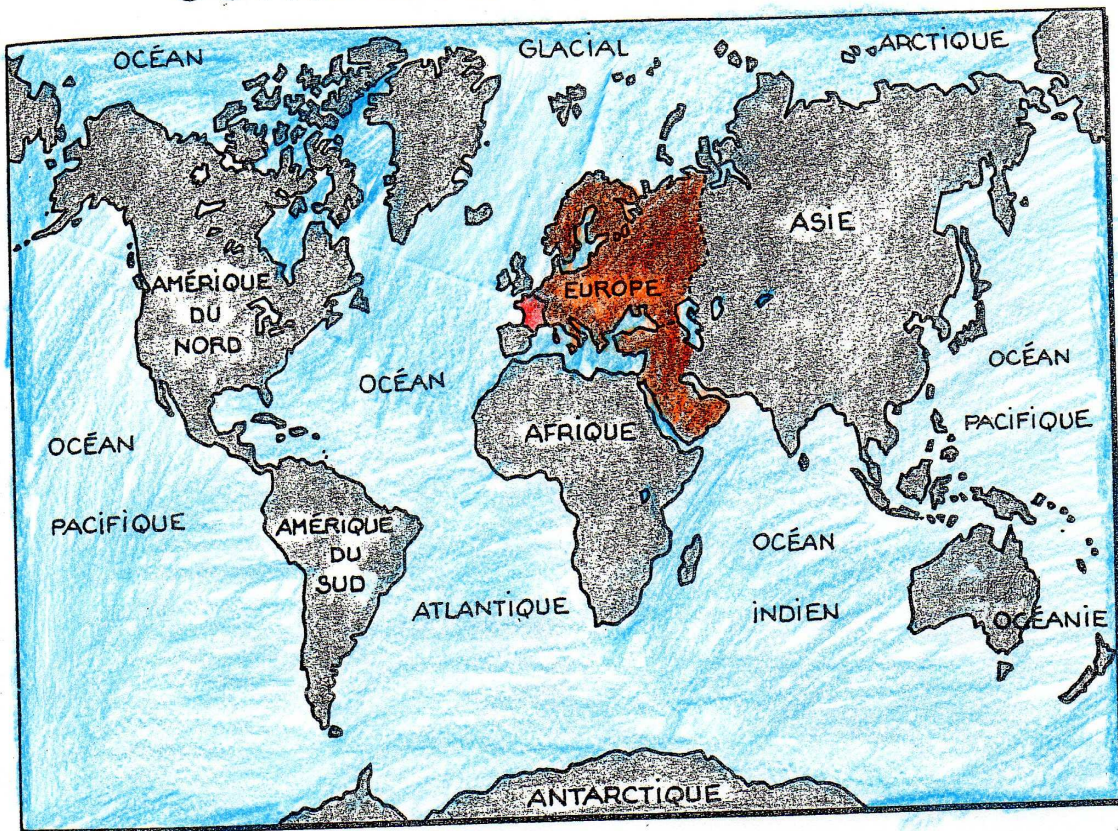


8 • Un planisphère - Le monde - Continents et océans



Ce planisphère représente le monde. Les terres sont en grisé et les océans en blanc.

1. Recherche la France. Colorie-la en rouge.
2. Elle fait partie de l'Europe. Colorie l'Europe en orange.
3. Indique les noms des 6 autres continents :

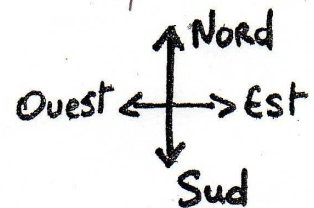
Europe, Asie, Amérique, Afrique, Antarctique et Océanie.

4. Colorie les océans et les mers en bleu clair et indique le nom des 5 océans :

Océan Pacifique, Océan Atlantique, Océan Indien, Océan Glacial Arctique et Océan Glacial Antarctique.

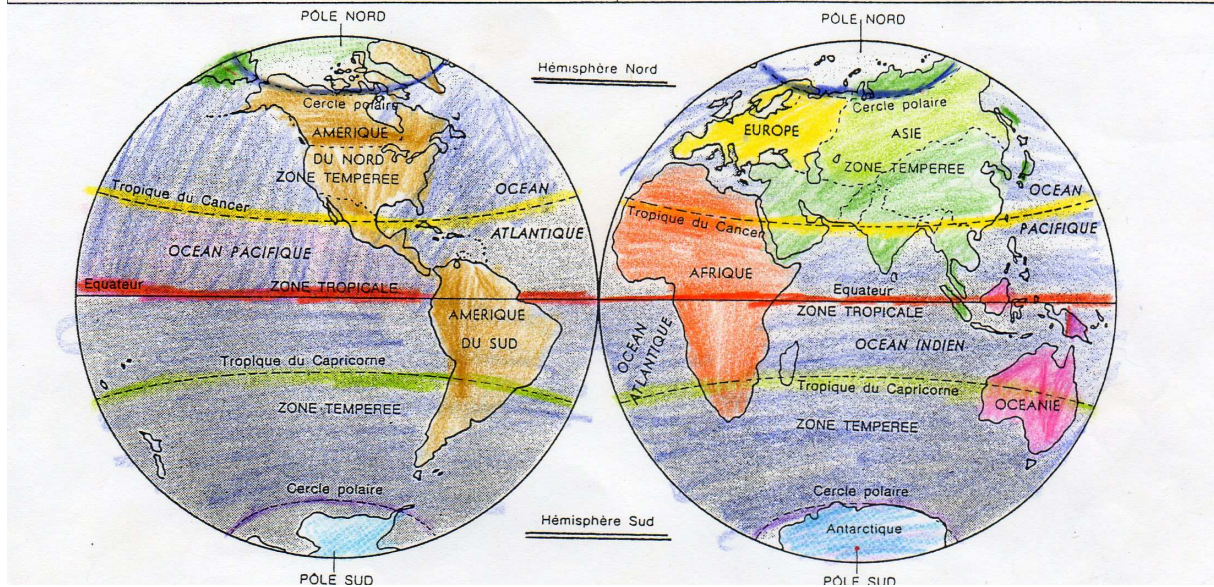
5. Orientons-nous.

- Quel continent est situé au sud de la France ? *l'Afrique*
- Quel océan est situé à l'ouest de la France ? *l'Océan Atlantique*
- Quel continent est situé à l'est de l'Europe ? *l'Asie*
- Quel océan est situé au nord du planisphère ? *l'Océan Glacial Arctique*



- repasse en rouge l'Equateur.
- repasse en jaune le Tropique du Cancer.
- repasse en vert le Tropique du Capricorne.
- repasse en bleu le Cercle Polaire Arctique.
- repasse en violet le Cercle Polaire Antarctique.

- colorie en jaune l'Europe.
- colorie en vert l'Asie.
- colorie en orange l'Afrique.
- colorie en rose l'Océanie.
- colorie en brun clair l'Amérique.
- colorie en bleu clair le Continent Antarctique.



Hémisphère Ouest

Hémisphère Est

